















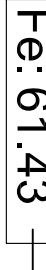
SCHEMA DIRECTEUR D'ASSISEMENT  
DES EAUX PLUVIALES

ZONAGE DES EAUX PLUVIALES

Plan 2/3

Nomenclature : 110001010		Nomenclature de plan : 1	
Date :	Échelle :	Date :	Échelle :
03/05/2012	1:2000	Mai 2012	1:2000
Établi par :	Intitulé / modifications :	Intitulé par :	
B. GUILLET	A. ESTABLISSEMENT DU PLAN	A. KIVICZ	
Z. GUILLET	A. MODIFICATION DU PLAN	A. KIVICZ	
7, rue de Kéroullec 44300 GUEMENE Tél : 02 51 96 94 50 egis eau Cadastre ( Lambert 93 )			

LEGENDE

-  : Réseaux d'eaux pluviales
-  : Réseaux d'eaux pluviales supposés. Pour confirmer, une inspection terrain est à prévoir
-  : Réseaux d'eaux pluviales pour lesquels un hydrocourage et une inspection terrain sont à prévoir
-  : Réseaux d'eaux pluviales pour lesquels un hydrocourage est à prévoir
-  : Fossés
-  : Fossés pour lesquels un curage/reprofilage est à prévoir
-  : Ruisseaux
-  : Diamètre des collecteurs d'eaux pluviales
-  : Identifiant du regard
-  : Cote terrain naturel
-  : Cote III dénu
-  : Tampon, grille, ovoloir ou plaque béton sur les réseaux d'eaux pluviales
-  : Numéro de la zone à urbaniser – dimensionnement trentend
-  : Numéro de la zone à urbaniser – dimensionnement décennal
-  : Bassin versant hydrauliquement saturé

