

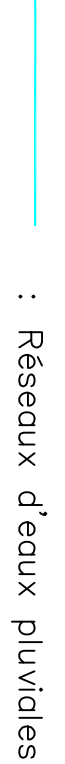
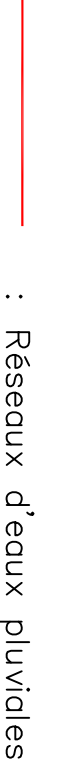
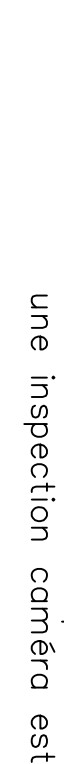
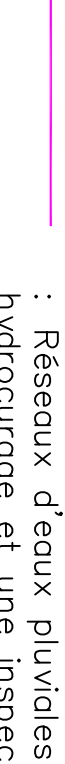
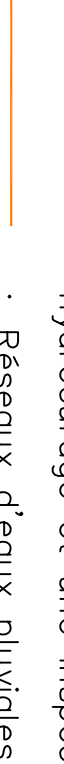
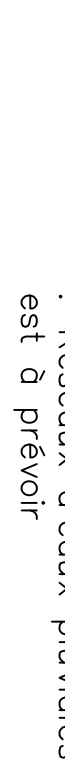
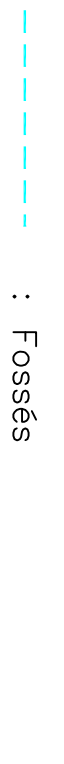

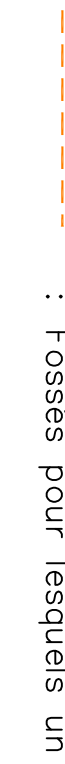
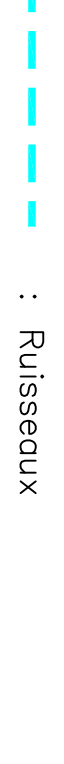


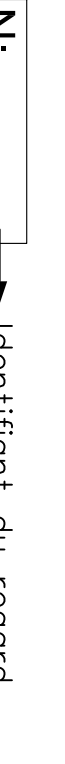
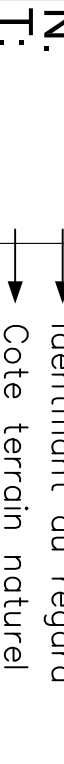
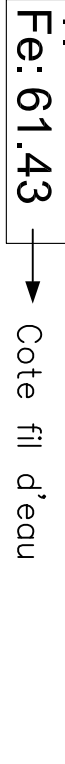
SCHEMA DIRECTEUR D'ASSAINISSEMENT
DES EAUX PLUVIALES

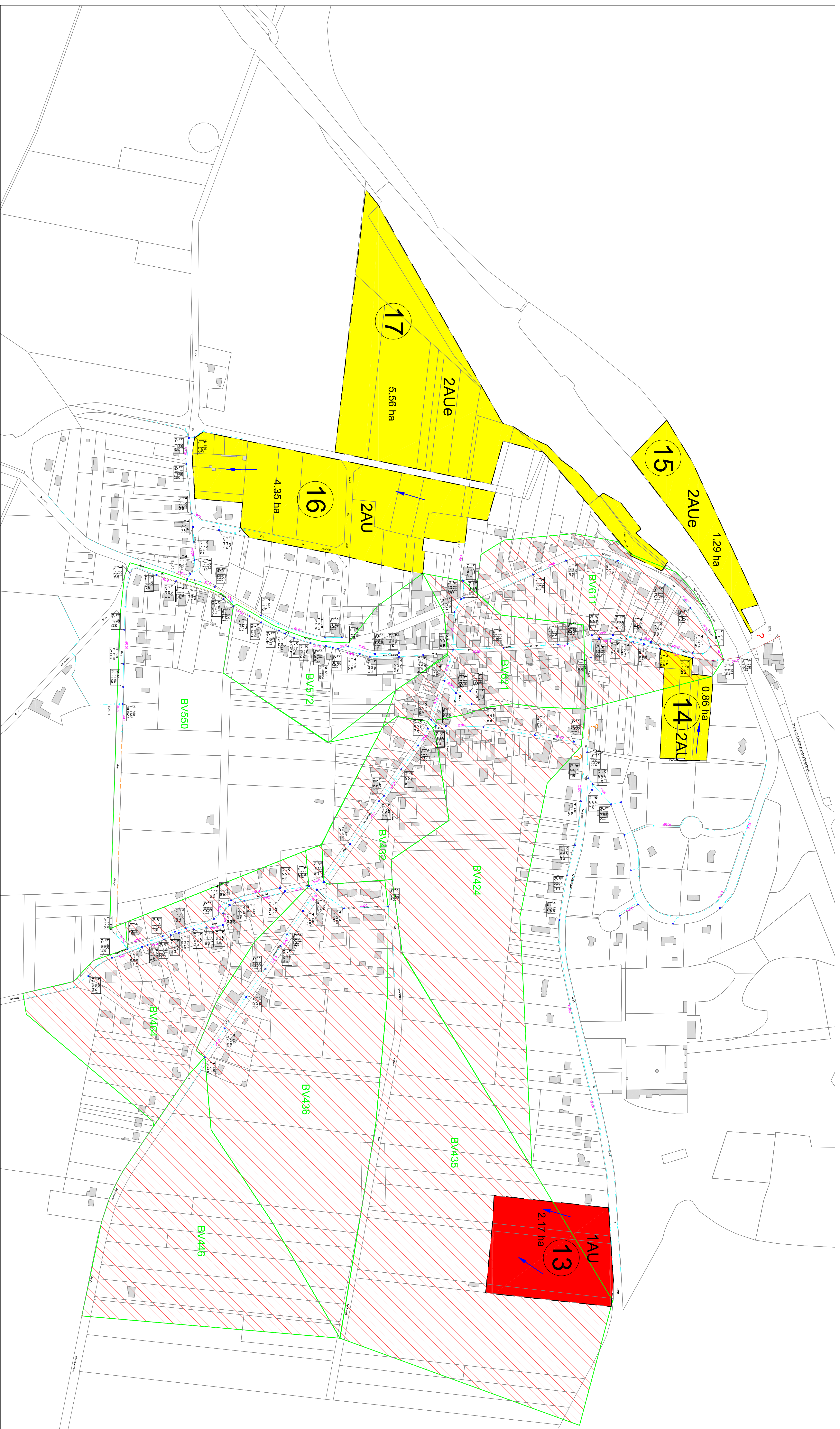
ZONAGE DES EAUX PLUVIALES

Plan 3/3

Nomenclature des zones de voirie		Nomenclature des zones de voirie	
Date :	03/05/2012	Établi par :	E. GUILLET
Échelle :	1/2000	Approuvé par :	A. KROUZ
Date :	Juillet 2012	Approuvé par :	A. KROUZ
Échelle :	1/2000	Approuvé par :	A. KROUZ
Projet de loi n° 2012-100 du 15 mai 2012		Projet de loi n° 2012-100 du 15 mai 2012	
Cadastre (Lambert 93)		Cadastre (Lambert 93)	

LEGENDE

-  : Réseaux d'eaux pluviales
-  : Réseaux d'eaux pluviales supposés. Pour confirmer, une inspection caméra est à prévoir.
-  : Réseaux d'eaux pluviales pour lesquels un hydrocurage et une inspection caméra sont à prévoir
-  : Réseaux d'eaux pluviales pour lesquels un hydrocurage est à prévoir
-  : Fossés
-  : Fossés pour lesquels un curage/reprofilage est à prévoir
-  : Ruisseaux
-  : Ø400 : Diamètre des collecteurs d'eaux pluviales
-  : Identifiant du regard
-  : Côte terrain naturel
-  : Côte III d'eau
-  : Tampon, grille, oculoïr ou plaque béton sur les réseaux d'eaux pluviales
-  : Numéro de la zone à urbaniser – dimensionnement trentend
-  : Numéro de la zone à urbaniser – dimensionnement décennal
-  : Bassin versant hydrauliquement saturé



Beslé sur Vaine

Guénouvry

